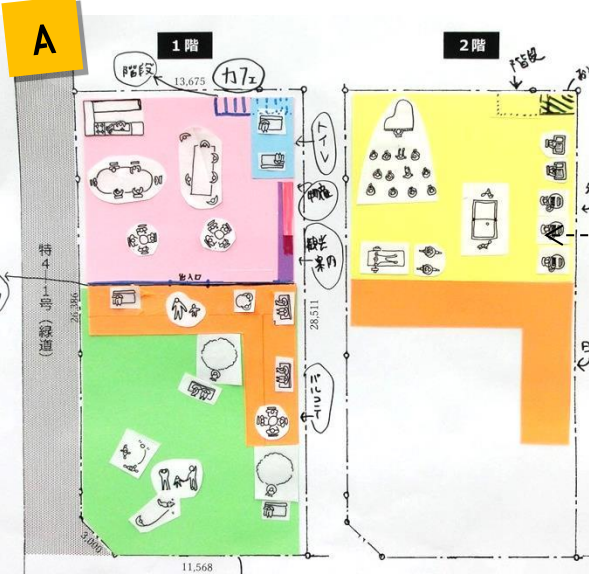
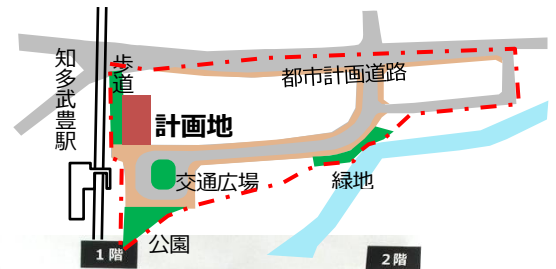


2. デザインゲーム「絵にしてみよう! 町有地活用」

- 共用空間系 (玄関・ラウンジ・廊下など)
- 観光案内ステーション系
- 飲食物販系 (カフェ・ショップなど)
- 屋外広場
- 水まわり系 (トイレ・キッチンなど)
- その他

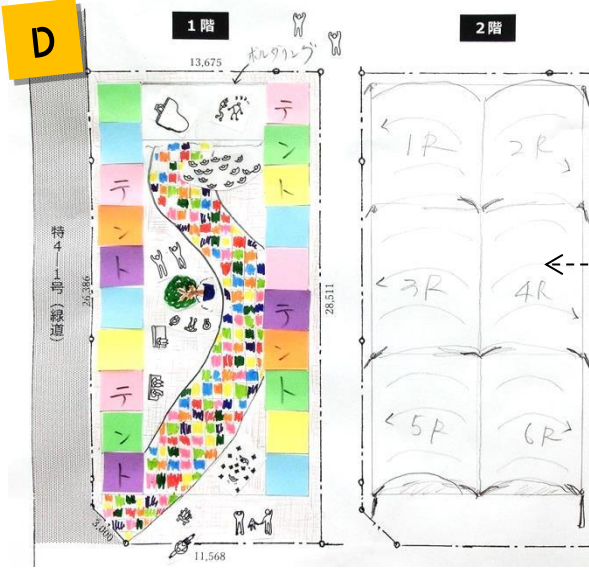
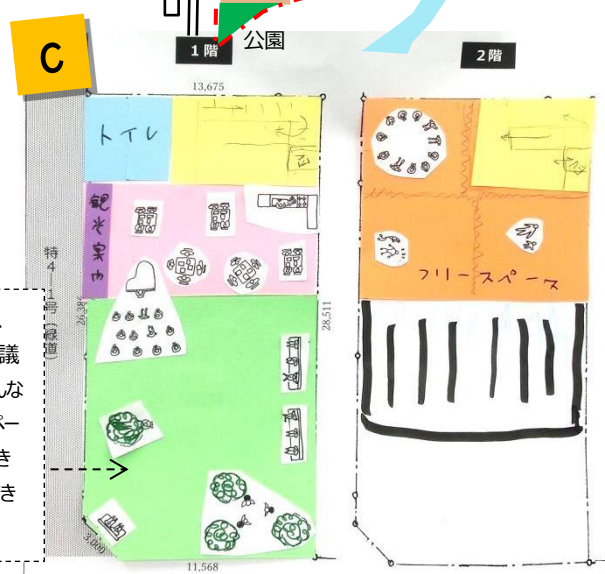


「人の動線」や「機能と機能のつながり」などにも配慮しながら、敷地シートに紙を貼ったり絵を描いたりしながら…チームで1つの配置プランを完成させて発表しました。



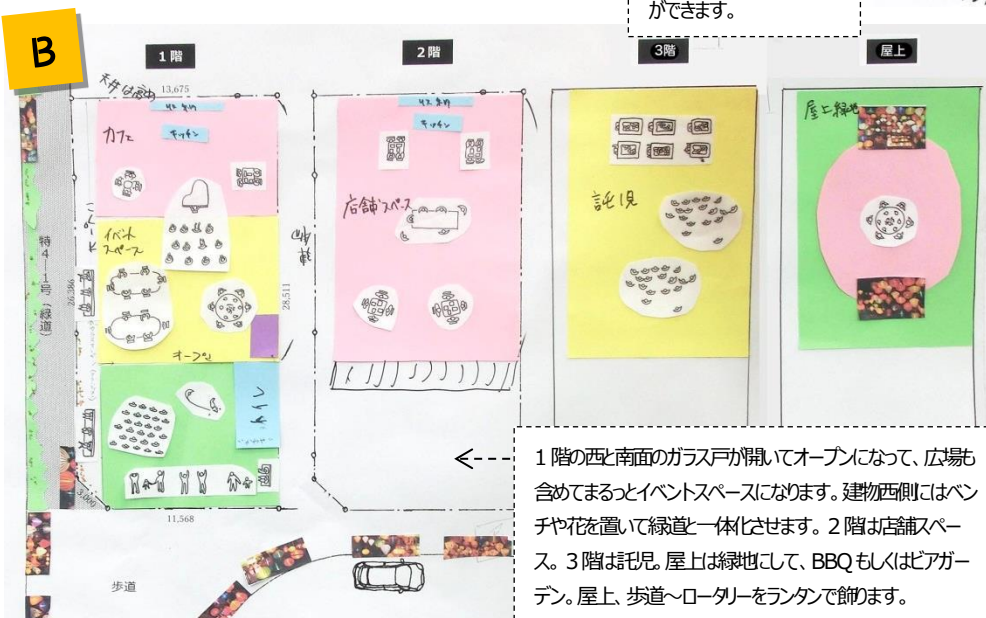
1階カフェスペース。南面ガラス張りで、その外に屋根付きの木製デッキ。2階ピアノ、卓球、ジムなどが置いてあって、自由に使える大きな多目的室です。

使いやすさを大事にして、大きさや位置をしっかり議論しました。2階いろんな使い方ができるフリースペース。屋外スペースには大きな庇がかり、イベントできるようにしています。



タケトドーム。可動ウィンドウは普段は開いています。色とりどりの正方形はテント。お店がながっているまちづくりたい。真ん中にはカワルな歩道を。電車で通る人に行ってみたいと思ってもらわなくては。

高校生も含めいろんな人が寄ってつるぎるようしたい。2階お乳室もある大きい共用空間レンタルスペース。可動間仕切りがあって、パーティー、ヨガやダンスなどいろんな使い方ができます。



1階の西と南面のガラス戸が開いてオープンになって、広場含めてみるとイベントスペースになります。建物西側にはベンチや花を置いて緑道と一体化させます。2階お店舗スペース。3階お乳見。屋上は緑地して、BBQもしくはビアガーデン。屋上、歩道~ロータリーをランタンで飾ります。

ひとことアンケートより
色々なアイデアが出て盛り上がりました。非常に楽しかった/プランの中身が現実的になってきた/具体的な図を書くことで、イメージが固まってきた/参加者の方向がだんだん同じ方向に向かっていくような気がします ほか

お問合せ：武豊町役場
建設部都市計画課
TEL：0569-72-1111
FAX：0569-73-0001
✉toshi@town.taketoyo.lg.jp