



No. 17
1:2,500 地形図

(街路入り図)

VII-OD-34-4



No. 13	No. 14
No. 16	No. 17

記号

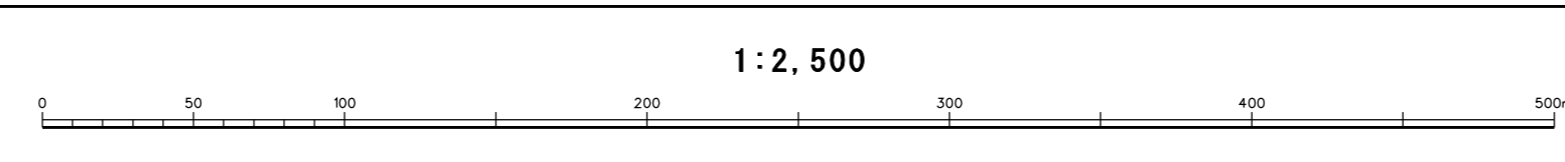
△ 37.2	三角点
△ 25.62	水準点
△ 42.3	標高不明点
△ 35.6	特異点
△ 25.73	特異点
△ 12.3	特異点
△ 15.8	特異点
△ 37.2	特異点

凡例

第一種低層住居専用地域	第一種低層住居専用地域
第二種低層住居専用地域	第二種低層住居専用地域
第一種中高層住居専用地域	第一種中高層住居専用地域
第二種中高層住居専用地域	第二種中高層住居専用地域
第一種住居地域	第一種住居地域
第二種住居地域	第二種住居地域
準住居地域	準住居地域
田園住居地域	田園住居地域
近隣商業地域	近隣商業地域
商業地域	商業地域
準工業地域	準工業地域
工業地域	工業地域
工業専用地域	工業専用地域

平成21年修正
平成25年修正
令和元年修正

1.令和元年5月議案
2.令和元年6月議案
3.令和元年7月議案



この測量成果は、国土院の測量データに基づいて作成されたものである。(測量番号) 1:2,500

計画機関 武豊町
作業機関 朝日航洋株式会社

No. 17
VII-OD-34-4